




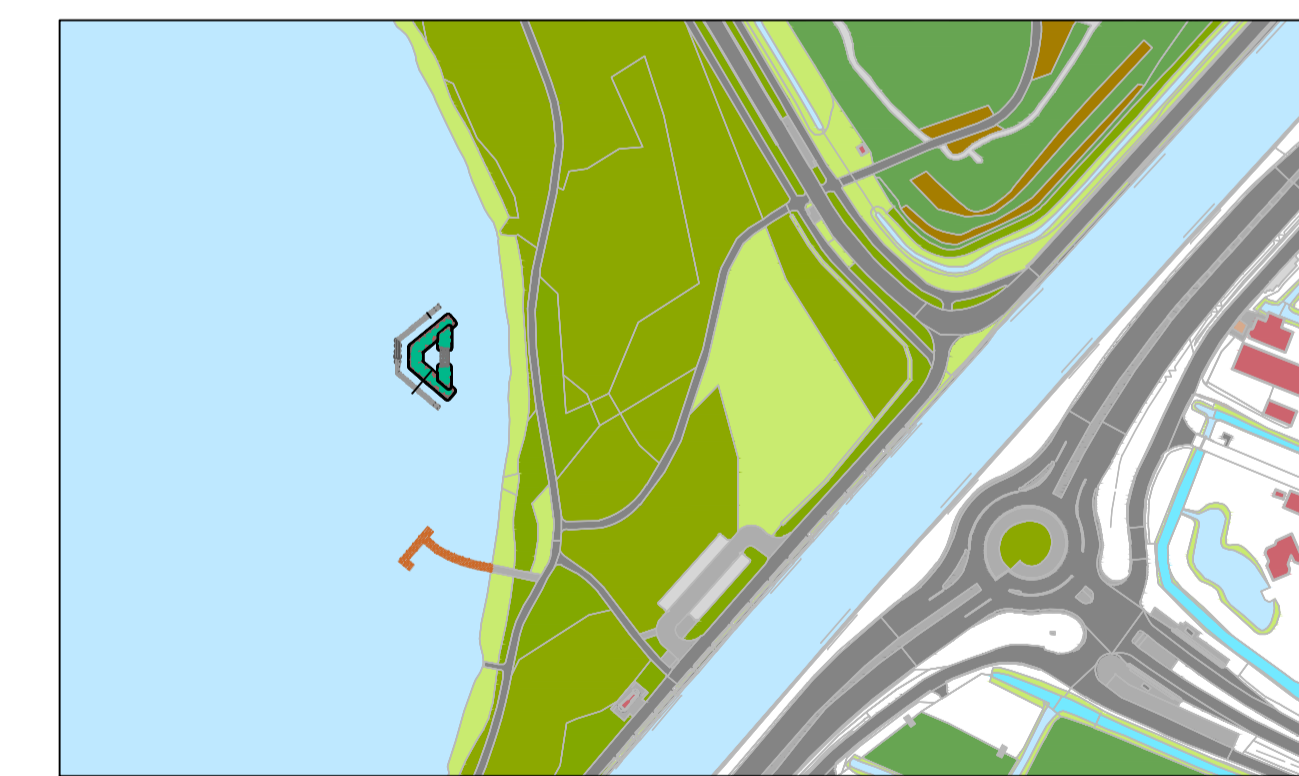
LEGENDA

-  Golfbreker
-  Bouwstaal met gaas tegen Aalscholvers
-  Houten palen

OPMERKINGEN

- Maten in meters (m), tenzij anders vermeld;
- Hoogtematen in meters (m) ten opzichte van N.A.P., tenzij anders vermeld;
- Hoekmaten in graden (360°), tenzij anders vermeld;
- Coördinaten in meters (m) in het RD-stelsel (Netherlands-RD, oblique stereographic projection).
- Het ontwerp is gelijk aan de palenrif die in 2017 is aangelegd, de detailtekeningen, doorsneden en aanzichten hiervan die opgesteld zijn op 1-4-2017 door de Alphense duikvereniging A.D.V.A. Atlantis worden hergebruikt.
- A0 Palenrif - Golfbreker zegerplas d.d. 1-4-2017
- A3 golfbreker details d.d. 1-4-2017
- A3 palenrif + golfbreker doorsnede d.d. 3-4-2017
- Aanvullend op het ontwerp uit de ontwerptekeningen dient vraatbescherming middels een net aangebracht te worden.
- Beplanting nader te bepalen
- Vuren palen dienen zich volledig onder de waterlijn te bevinden

0 2 4 6 8m
SCHAAL 1:200



Witteveen + Bos

Wijz.	Getekend	Datum	Omschrijving
A	M. Slob	14-04-2023	Opschuiven locatie
B			
C			

CONCEPT 001
(14-04-2023)

Opdrachtgever
Hoogheemraadschap van Rijnland
Project
KRW maatregel
Besteksteking
Onderdeel
Inrichting Zegerplas
Tweede palenrif en golfbreker

Status	Concept	Getekend Goedgekeurd	F. Vredenburg M. Slob B. van den Berg
Datum	-		
Formaat	Schaal	Projectcode	Tekeningnummer
A1	1:200	127701	4003
			Bladnummer
			1/1

Witteveen + Bos Raadgevende ingenieurs B.V. | Deventer
Blak 16 | Postbus 2397 | 3000 CJ Rotterdam | +31 (0)10 244 28 00 | www.witteveenbos.com | KvK 38020751

BOVENAANZICHT
Schaal 1:200