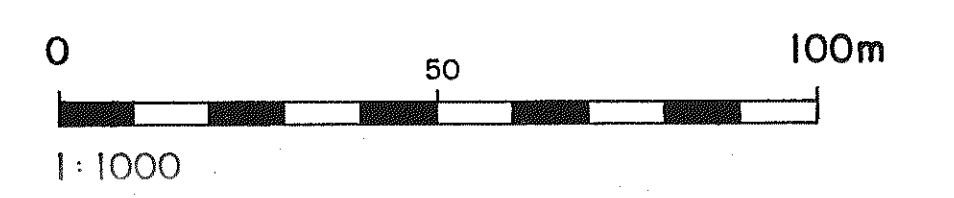


—	5,10,20 mmho/m	INTERVALLEN
—	50,100 mmho/m	INTERVALLEN
□	200 mmho/m	(5,0 ohm m)
□	100 mmho/m	(10,0 ohm m)
□	65 mmho/m	(15,4 ohm m)
□	50 mmho/m	(20,0 ohm m)
□	40 mmho/m	(25,0 ohm m)
□	35 mmho/m	(28,6 ohm m)
— X VES 20	VERTICAL ELECTRICAL SOUNDING	
▽ COS 7	MECHANISCHE SONDERING	
◆ COB 3	BORING 1988	
◆ D 3	BORING IWACO 1985/86	
◆ B I (FUG'72)	BORING FUGRO 1972	
◆ B I (FUG'74)	BORING FUGRO 1974	
J	FILTER	
A—A'	PROFIELLIJN	
▨	DUINKERKE GEULAFZETTING	

LEGENDA



GEO-LOGIC / IWACO	
Datum: Oktober 1988	VERVOLG ONDERZOEK COUPE POLDER ALPHEN AAN DEN RIJN EM-34 CONTOURKAART LOKATIEKAART
Schaal: 1:1000	
Eenheid: MMHO/M	
Spiegelstand: 20m	
Tekenbureau:	
	OPDRACHTGEVER: PROVINCIE ZUID-HOLLAND
	BIJLAGE 7a

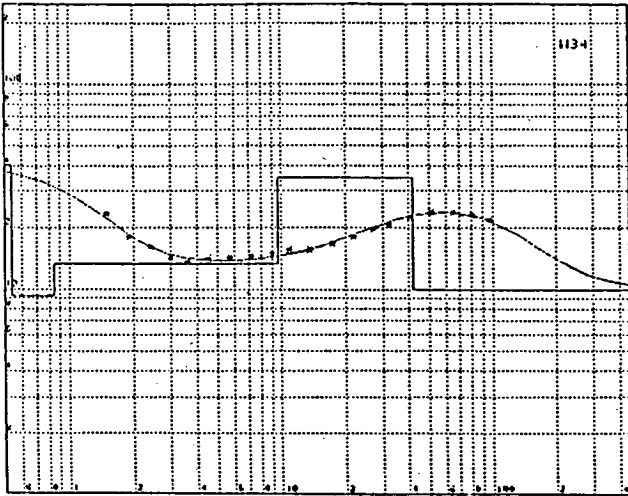
BIJLAGE 8

Geo-elektrische metingen (VES)

GEO-LOGIC
Afdeling Ondiepe Geologie
Datum: 11-07-1988 HOEK: 0

Rap: SLAB: 31-C COOPD 4510000
Byl: av:0 (VAK) 1070000
APPARATUUR: ALEN SAS 300 D

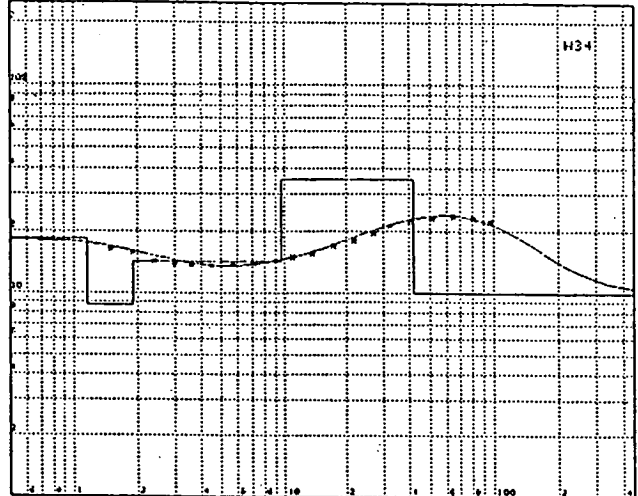
nr. 6



GEO-LOGIC
Afdeling Ondiepe Geologie
Datum: 11-07-1988 HOEK: 0

Rap: SLAB: 31-C COOPD 4510000
Byl: av:0 (VAK) 1070000
APPARATUUR: ALEN SAS 300 D

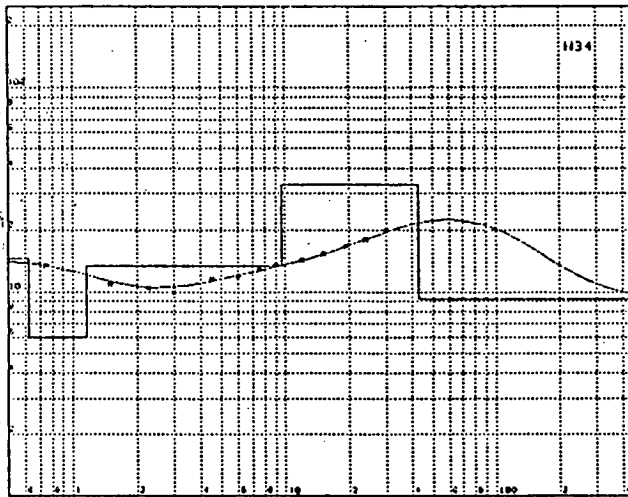
nr. 7



GEO-LOGIC
Afdeling Ondiepe Geologie
Datum: 11-07-1988 HOEK: 0

Rap: SLAB: 31-C COOPD 4510000
Byl: av:0 (VAK) 1070000
APPARATUUR: ALEN SAS 300 C

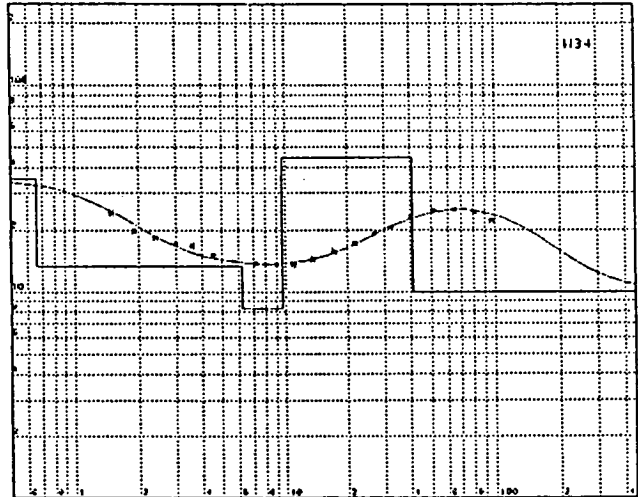
nr. 8



GEO-LOGIC
Afdeling Ondiepe Geologie
Datum: 11-07-1988 HOEK: 0

Rap: SLAB: 31-C COOPD 4510000
Byl: av:0 (VAK) 1070000
APPARATUUR: ALEN SAS 300 D

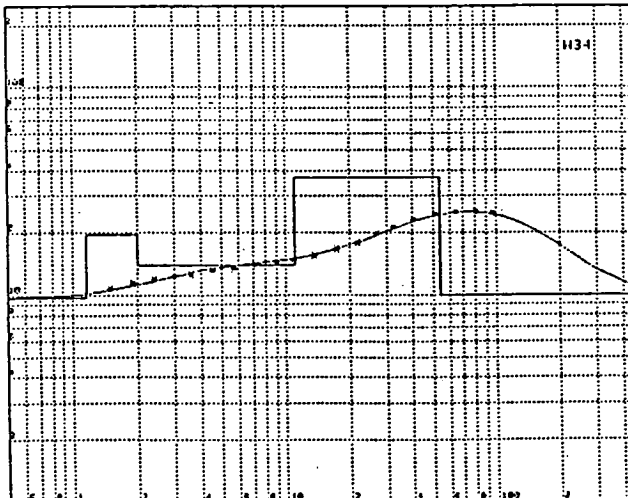
nr. 9



GEO-LOGIC
Afdeling Ondiepe Geologie
Datum: 11-07-1988 HOEK: 0

Rap: SLAB: 31-C COOPD 4510000
Byl: av:0 (VAK) 1070000
APPARATUUR: ALEN SAS 300 D

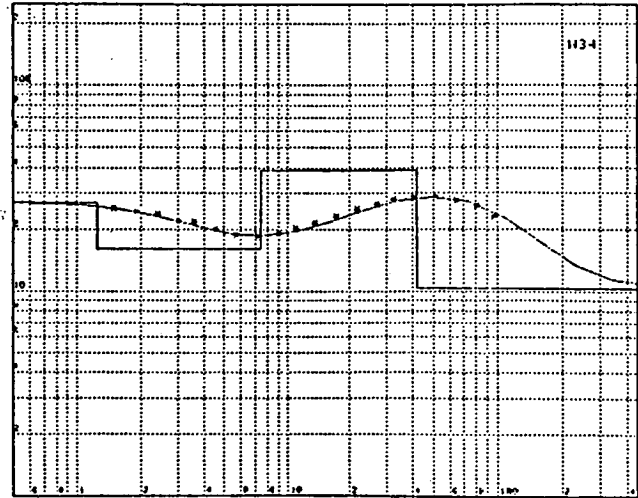
nr. 10



GEO-LOGIC
Afdeling Ondiepe Geologie
Datum: 11-07-1988 HOEK: 0

Rap: SLAB: 31-C COOPD 4510000
Byl: av:0 (VAK) 1070000
APPARATUUR: ALEN SAS 300 D

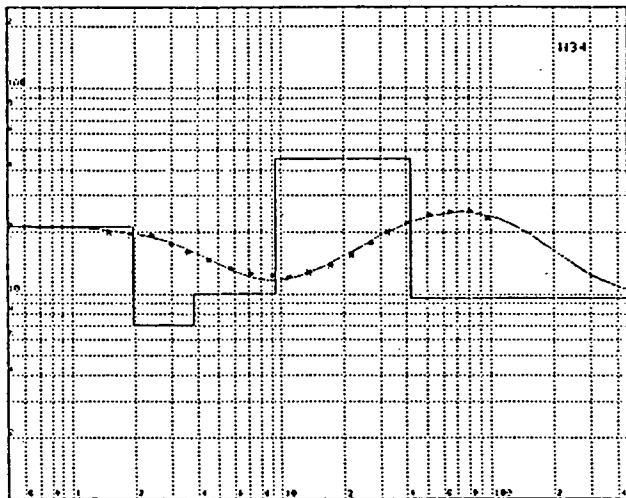
nr. 11



GEO-LOGIC
 Afdeling Ondiepe Geologie
 DATUM: 13-07-1988 HOEFT: 0

Blad: 31-C
 No: 10
 COORD: 4510000
 (VAR): 1070000
 APPARATUUR: ASEN SAS 300 DI-D3

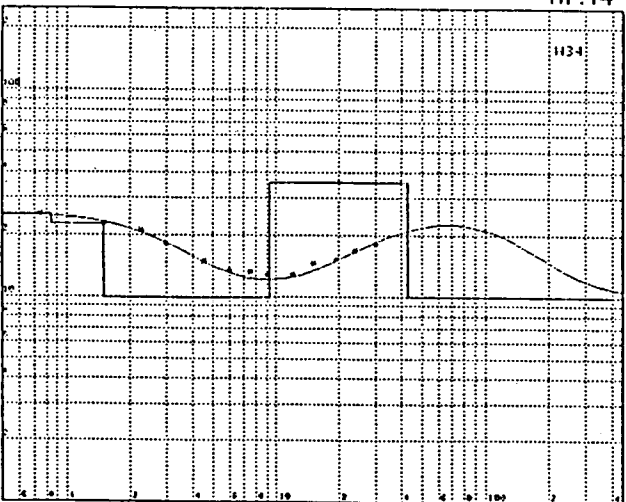
nr.12



GEO-LOGIC
 Afdeling Ondiepe Geologie
 DATUM: 13-07-1988 HOEFT: 0

Blad: 31-C
 No: 10
 COORD: 4510000
 (VAR): 1070000
 APPARATUUR: ASEN SAS 300 C-1

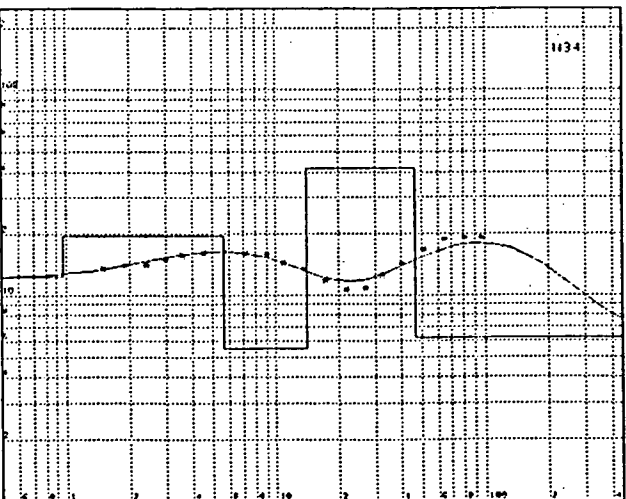
nr.14



GEO-LOGIC
 Afdeling Ondiepe Geologie
 DATUM: 18-07-1988 HOEFT: 0

Blad: 31-C
 No: 10
 COORD: 4510000
 (VAR): 1070000
 APPARATUUR: ASEN SAS 300B B

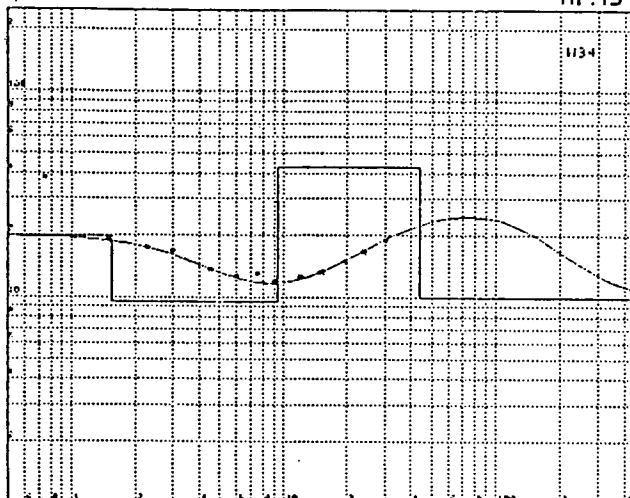
nr.16



GEO-LOGIC
 Afdeling Ondiepe Geologie
 DATUM: 13-07-1988 HOEFT: 0

Blad: 31-C
 No: 10
 COORD: 4510000
 (VAR): 1070000
 APPARATUUR: ASEN SAS 300 C-1

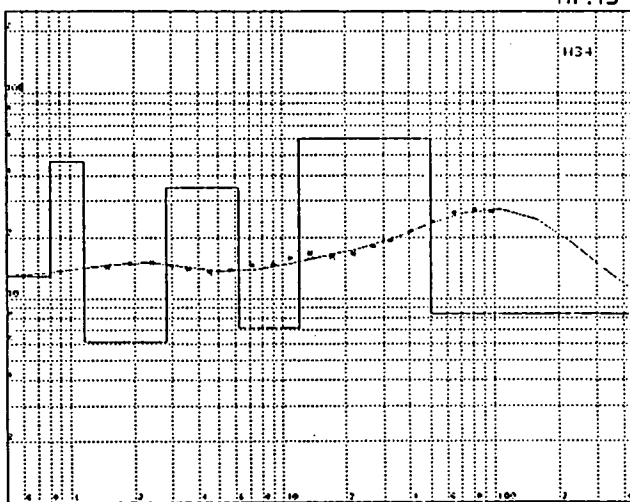
nr.13



GEO-LOGIC
 Afdeling Ondiepe Geologie
 DATUM: 18-07-1988 HOEFT: 0

Blad: 31-C
 No: 10
 COORD: 4510000
 (VAR): 1070000
 APPARATUUR: ASEN SAS 300F D

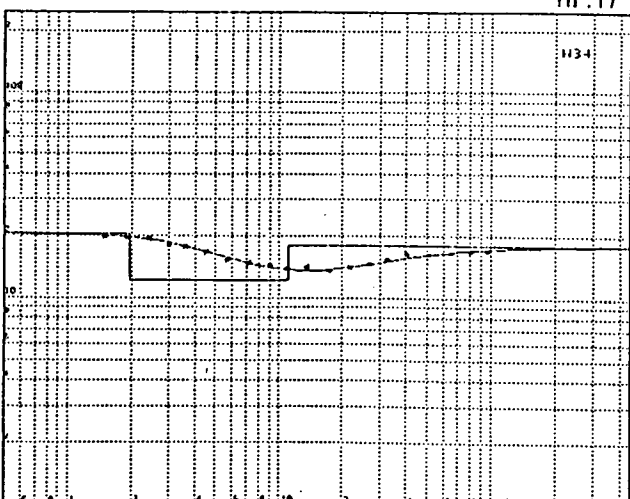
nr.15



GEO-LOGIC
 Afdeling Ondiepe Geologie
 DATUM: 18-07-1988 HOEFT: 0

Blad: 31-C
 No: 10
 COORD: 4510000
 (VAR): 1070000
 APPARATUUR: ASEN SAS 300F D

nr.17

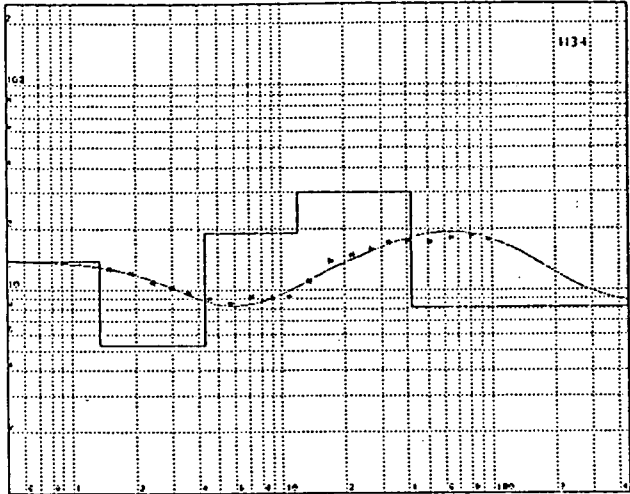


GEO-LOGIC
Afdeling Ondiepe Geologie
Datum: 18-07-1988 NOEI: 0

Part: BLAD: 31-C
m=0
APPARATUUR: ABEH SAS 300E D

COORD 4510000
(VAK) 10.0000

nr.18

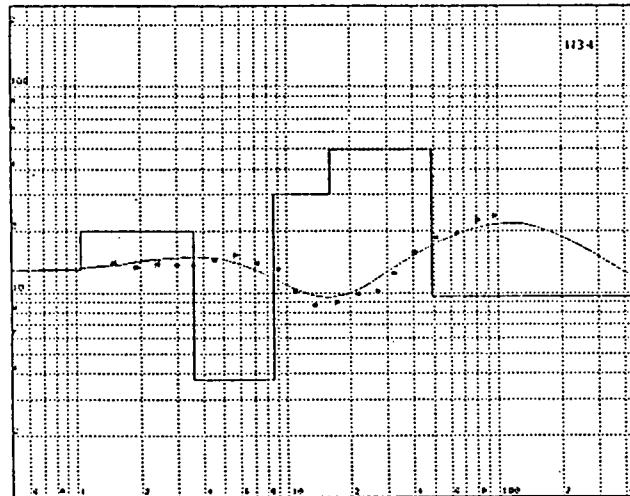


GEO-LOGIC
Afdeling Ondiepe Geologie
Datum: 18-07-1988 NOEI: 0

Part: BLAD: 31-C
m=0
APPARATUUR: ABEH SAS 300E D

COORD 4510000
(VAK) 10.0000

nr.20

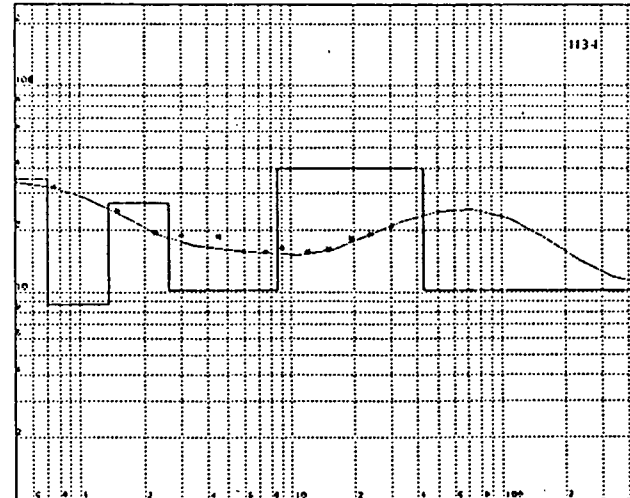


GEO-LOGIC
Afdeling Ondiepe Geologie
Datum: 01-08-1988 NOEI: 0

Part: BLAD: 31-C
m=0
APPARATUUR: ABEH SAS 300E

COORD 4510000
(VAK) 10.0000

nr.22

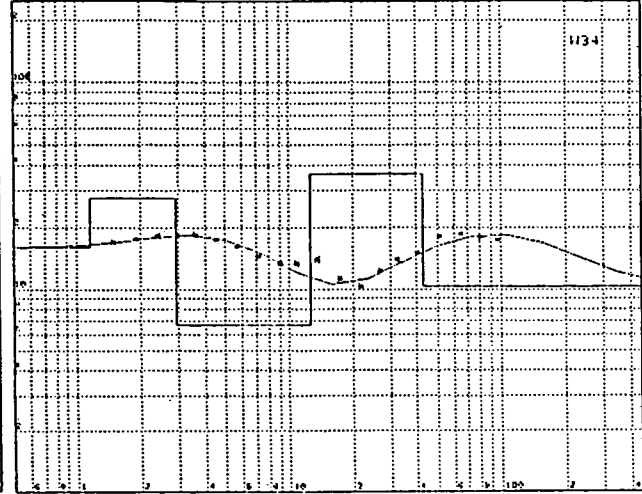


GEO-LOGIC
Afdeling Ondiepe Geologie
Datum: 18-07-1988 NOEI: 0

Part: BLAD: 31-C
m=0
APPARATUUR: ABEH SAS 300E D

COORD 4510000
(VAK) 10.0000

nr.19

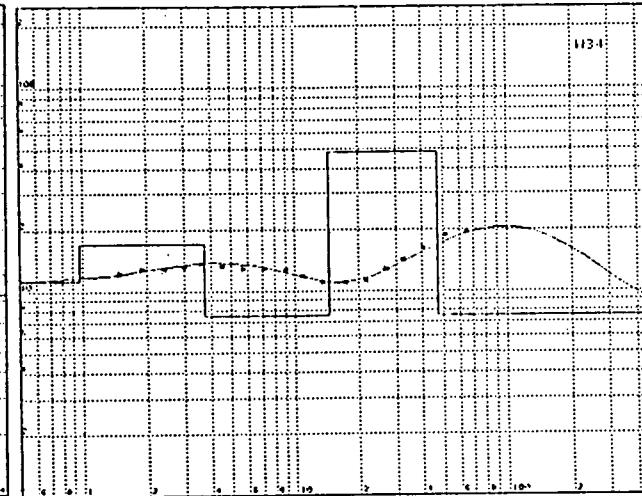


GEO-LOGIC
Afdeling Ondiepe Geologie
Datum: 18-07-1988 NOEI: 0

Part: BLAD: 31-C
m=0
APPARATUUR: ABEH SAS 300E D

COORD 4510000
(VAK) 10.0000

nr.21

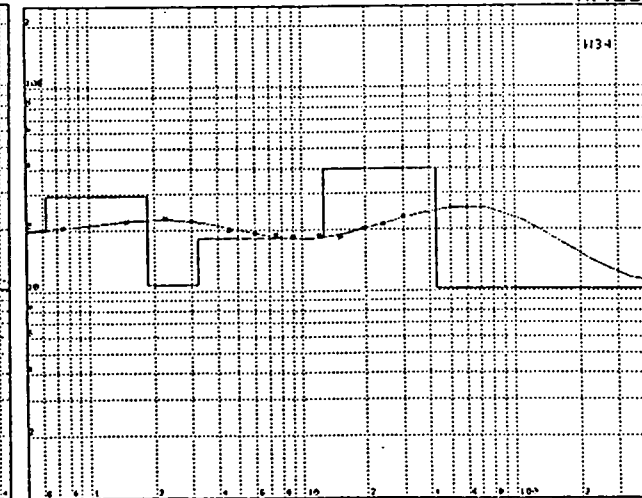


GEO-LOGIC
Afdeling Ondiepe Geologie
Datum: 01-08-1988 NOEI: 0

Part: BLAD: 31-C
m=0
APPARATUUR: ABEH SAS 300E

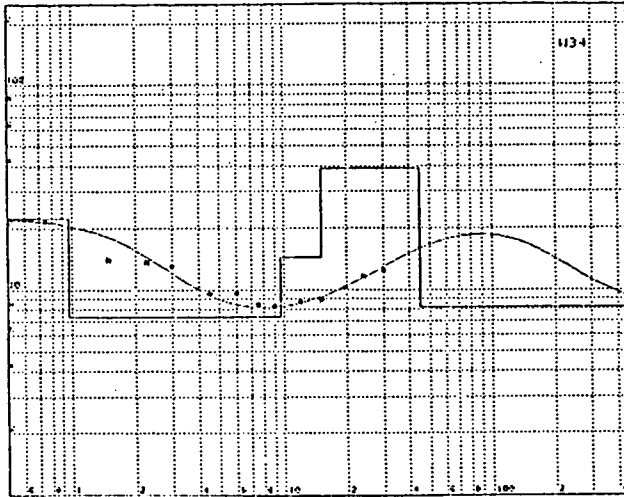
COORD 4510000
(VAK) 10.0000

nr.23



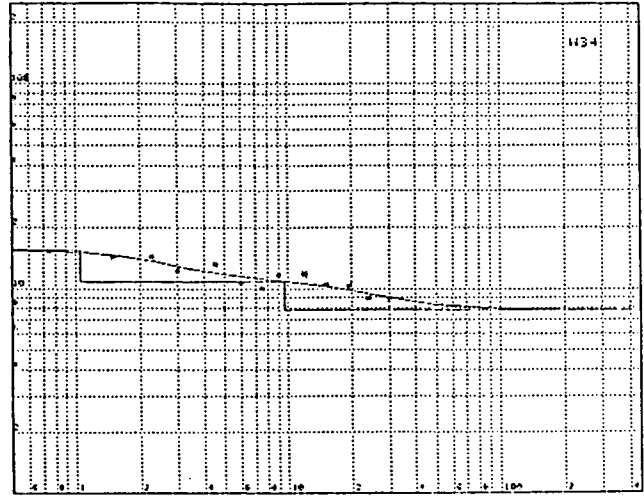
GEO-LOGIC
Afdeling Ondiepe Geologie
DATUM: 01-08-1968 NOEL: 0
Pap: ELAD: 31-C COORD 4510000
Evl: m:10 (VAL) 10.0000
APPARATUUR: REEN SAS 3008

nr.24



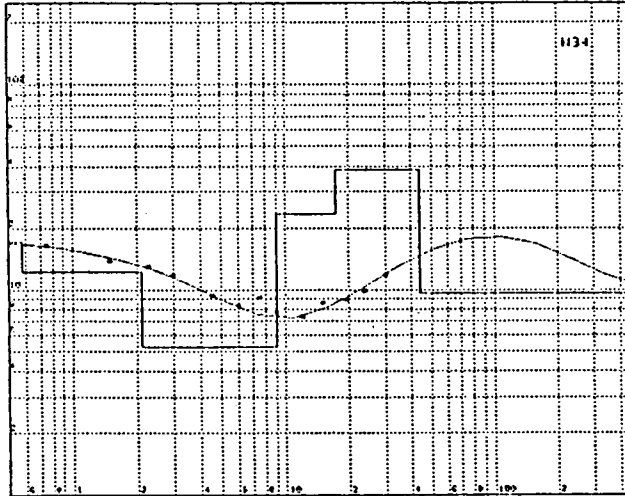
GEO-LOGIC
Afdeling Ondiepe Geologie
DATUM: 01-08-1968 NOEL: 0
Pap: ELAD: 31-C COORD 4510000
Evl: m:10 (VAL) 10.0000
APPARATUUR: REEN SAS 3008

nr.25



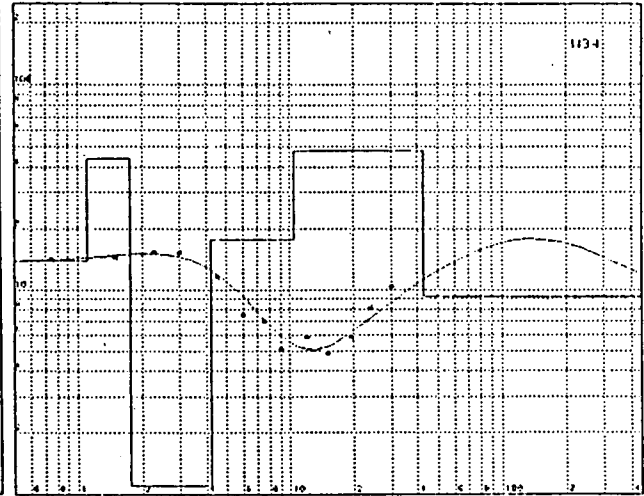
GEO-LOGIC
Afdeling Ondiepe Geologie
DATUM: 01-08-1968 NOEL: 0
Pap: ELAD: 31-C COORD 4510000
Evl: m:10 (VAL) 10.0000
APPARATUUR: REEN SAS 3008

nr.26



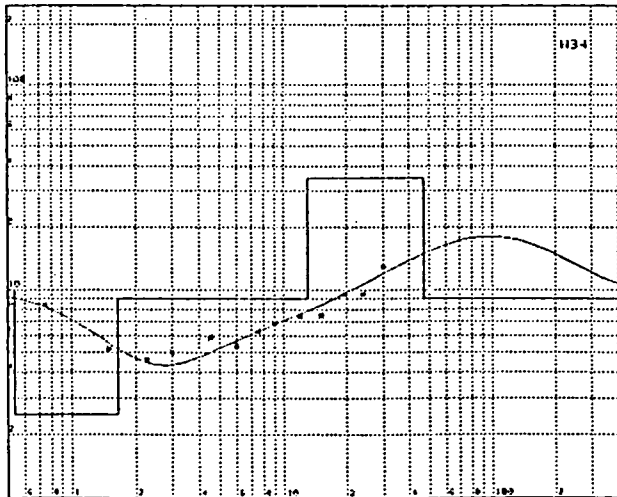
GEO-LOGIC
Afdeling Ondiepe Geologie
DATUM: 01-08-1968 NOEL: 0
Pap: ELAD: 31-C COORD 4510000
Evl: m:10 (VAL) 10.0000
APPARATUUR: REEN SAS 3008

nr.27



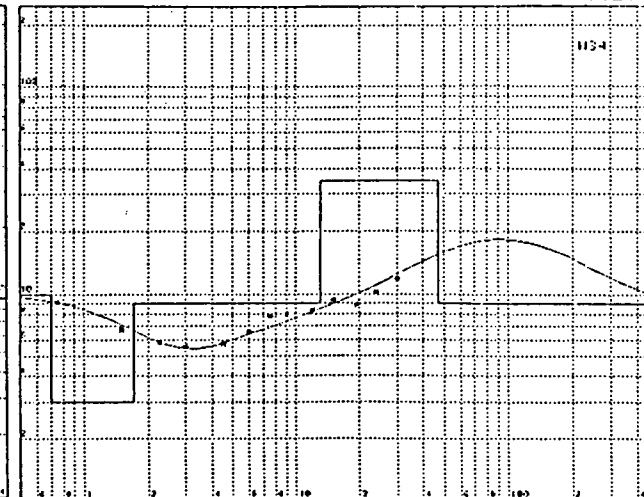
GEO-LOGIC
Afdeling Ondiepe Geologie
DATUM: 01-08-1968 NOEL: 0
Pap: ELAD: 31-C COORD 4510000
Evl: m:10 (VAL) 10.0000
APPARATUUR: REEN SAS 3008

nr.28



GEO-LOGIC
Afdeling Ondiepe Geologie
DATUM: 01-08-1968 NOEL: 0
Pap: ELAD: 31-C COORD 4510000
Evl: m:10 (VAL) 10.0000
APPARATUUR: REEN SAS 3008

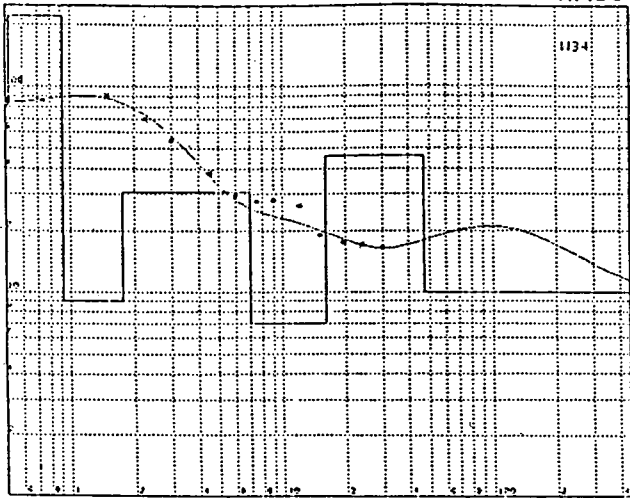
nr.29



GEO-LOGIC
Afdeling Ondiepe Geologie
Datum: 01-05-1988 HOEK: 0

Pap: BLAD: 31-C COOPD 4:10000
E:1:1 m:1:0 (VAK) 10:0000
APPARATUUR: ALEN SAS 3008

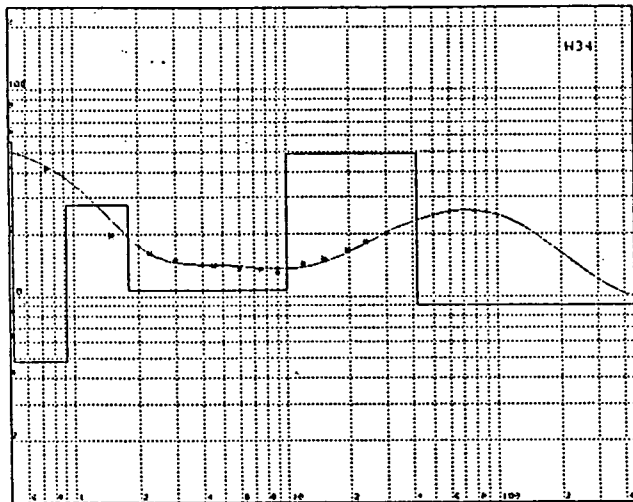
nr.30



GEO-LOGIC
Afdeling Ondiepe Geologie
Datum: 01-05-1988 HOEK: 0

Pap: BLAD: 31-C COOPD 4:10000
E:1:1 m:1:0 (VAK) 10:0000
APPARATUUR: ALEN SAS 3008

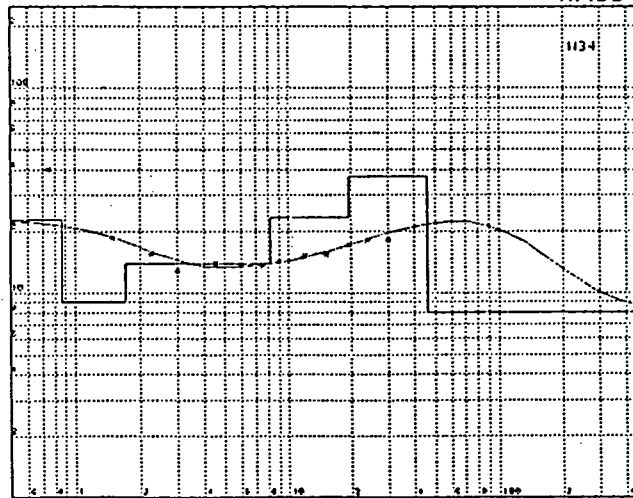
nr.32



GEO-LOGIC
Afdeling Ondiepe Geologie
Datum: 01-05-1988 HOEK: 0

Pap: BLAD: 31-C COOPD 4:10000
E:1:1 m:1:0 (VAK) 10:0000
APPARATUUR: ALEN SAS 3008

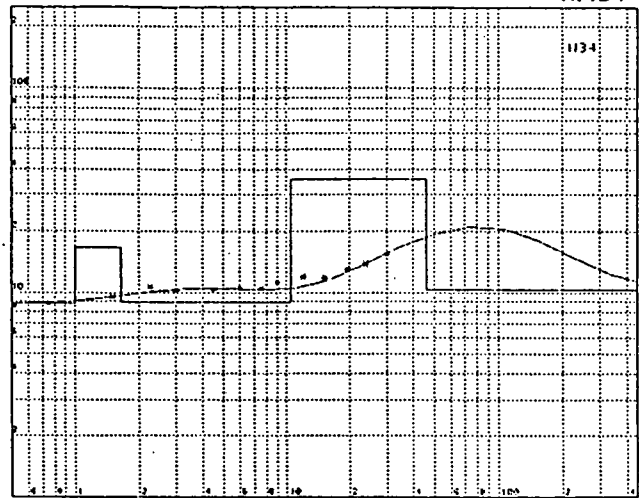
nr.35



GEO-LOGIC
Afdeling Ondiepe Geologie
Datum: 01-05-1988 HOEK: 0

Pap: BLAD: 31-C COOPD 4:10000
E:1:1 m:1:0 (VAK) 10:0000
APPARATUUR: ALEN SAS 3008

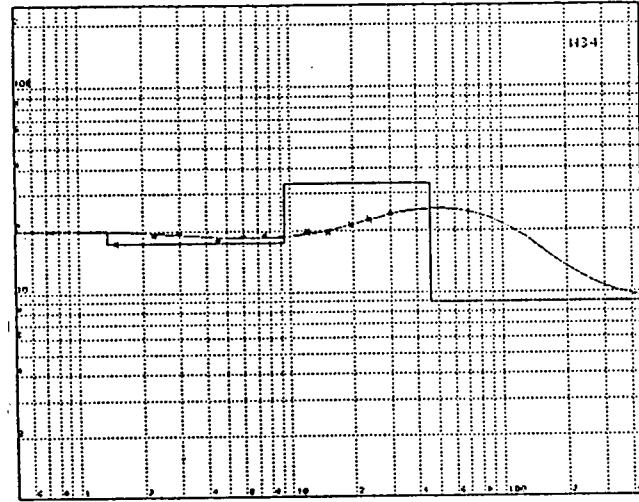
nr.31



GEO-LOGIC
Afdeling Ondiepe Geologie
Datum: 01-05-1988 HOEK: 0

Pap: BLAD: 31-C COOPD 4:10000
E:1:1 m:1:0 (VAK) 10:0000
APPARATUUR: ALEN SAS 3008

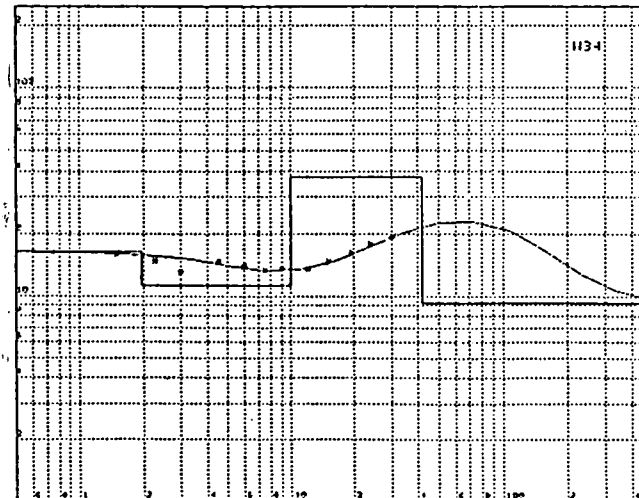
nr.33



GEO-LOGIC
Afdeling Ondiepe Geologie
Datum: 01-05-1988 HOEK: 0

Pap: BLAD: 31-C COOPD 4:10000
E:1:1 m:1:0 (VAK) 10:0000
APPARATUUR: ALEN SAS 3008

nr.34

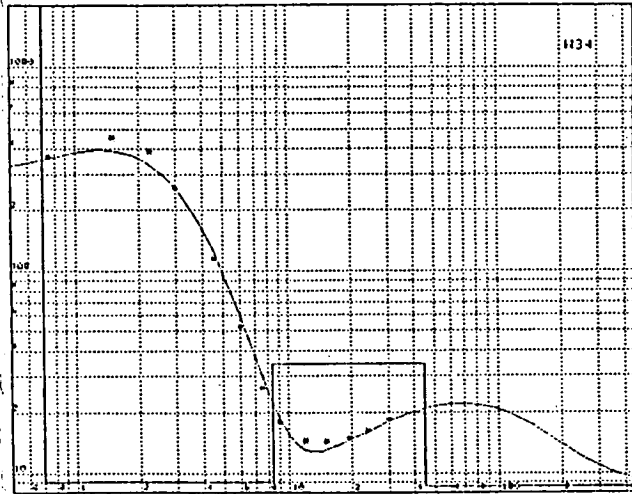


GEO-LOGIC
Afdeling Ondiepe Geologie
Datum: 01-08-1988 Noei: 0

Rap: BLAD: 31-C
B-1: m=10
APPARATUUR: AEM SAS 3008

COORD 4610000
(VAN) 1070000

nr.36

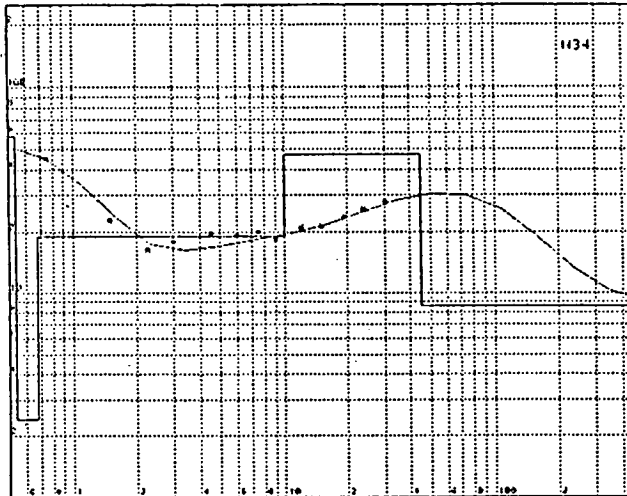


GEO-LOGIC
Afdeling Ondiepe Geologie
Datum: 01-08-1988 Noei: 0

Rap: BLAD: 31-C
B-1: m=10
APPARATUUR: AEM SAS 3008

COORD 4610000
(VAN) 1070000

nr.38

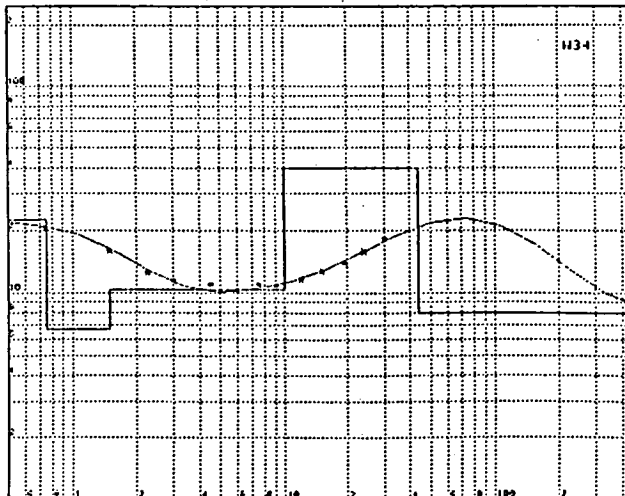


GEO-LOGIC
Afdeling Ondiepe Geologie
Datum: 01-08-1988 Noei: 0

Rap: BLAD: 31-C
B-1: m=10
APPARATUUR: AEM SAS 3008

COORD 4610000
(VAN) 1070000

nr.40

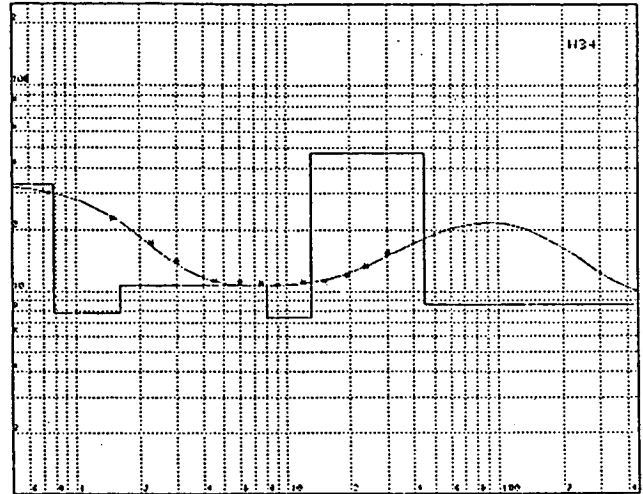


GEO-LOGIC
Afdeling Ondiepe Geologie
Datum: 01-08-1988 Noei: 0

Rap: BLAD: 31-C
B-1: m=10
APPARATUUR: AEM SAS 3008

COORD 4610000
(VAN) 1070000

nr.37

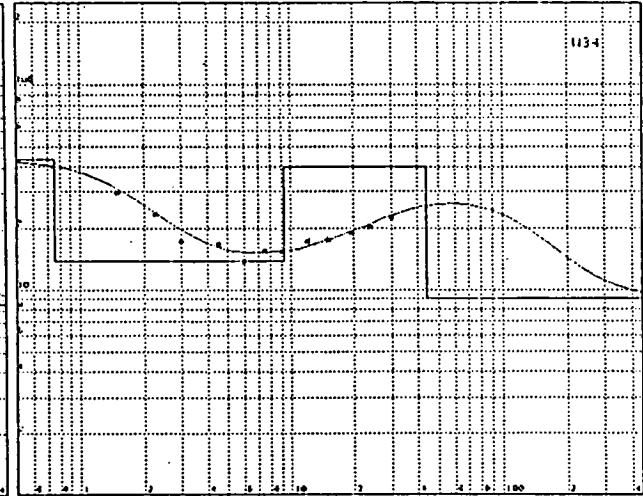


GEO-LOGIC
Afdeling Ondiepe Geologie
Datum: 01-08-1988 Noei: 0

Rap: BLAD: 31-C
B-1: m=10
APPARATUUR: AEM SAS 3008

COORD 4610000
(VAN) 1070000

nr.39

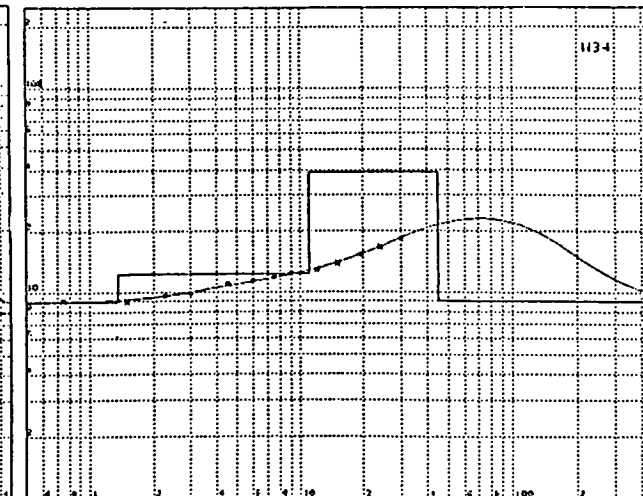


GEO-LOGIC
Afdeling Ondiepe Geologie
Datum: 01-08-1988 Noei: 0

Rap: BLAD: 31-C
B-1: m=10
APPARATUUR: AEM SAS 3008

COORD 4610000
(VAN) 1070000

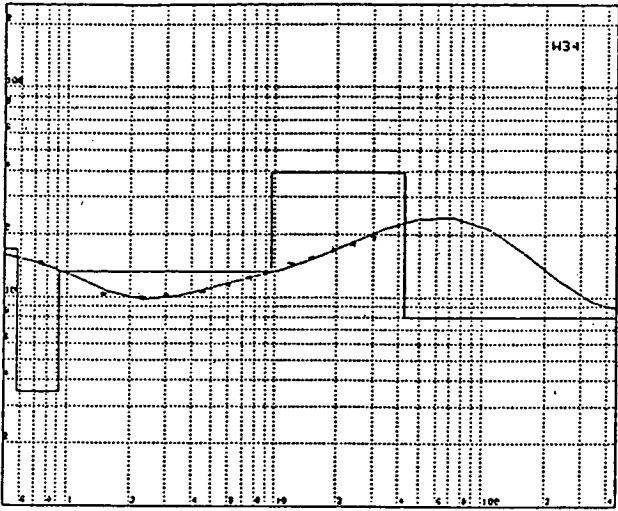
nr.41



GEO-LOGIC
Modelling Ondiepe Geologie
DATUM:01-08-1988 NOEL: 0

Pap: BLAD: 31-C COOPD 4610000
Bult: MWT0 (VAR) 10,0000
APPARATUUR: ASEN SAS 3008

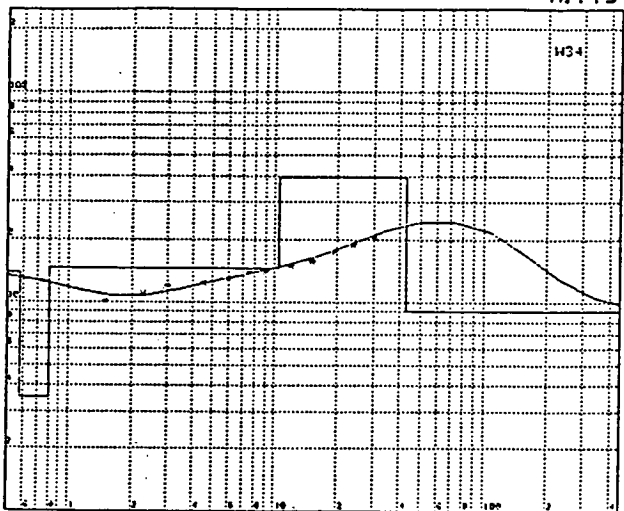
nr.42



GEO-LOGIC
Modelling Ondiepe Geologie
DATUM:01-08-1988 NOEL: 0

Pap: BLAD: 31-C COOPD 4610000
Bult: MWT0 (VAR) 10,0000
APPARATUUR: ASEN SAS 3008

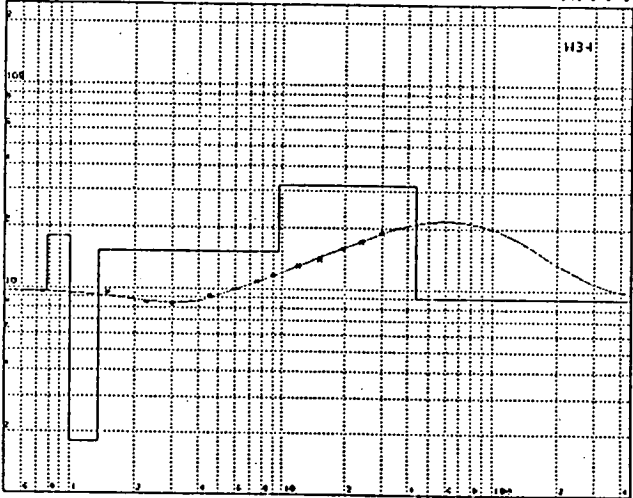
nr.43



GEO-LOGIC
Modelling Ondiepe Geologie
DATUM:01-08-1988 NOEL: 0

Pap: BLAD: 31-C COOPD 4610000
Bult: MWT0 (VAR) 10,0000
APPARATUUR: ASEN SAS 3008

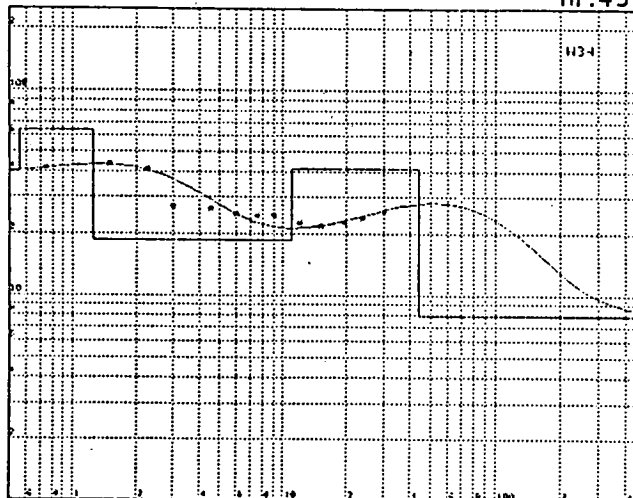
nr.44



GEO-LOGIC
Modelling Ondiepe Geologie
DATUM:01-08-1988 NOEL: 0

Pap: BLAD: 31-C COOPD 4610000
Bult: MWT0 (VAR) 10,0000
APPARATUUR: ASEN SAS 3008

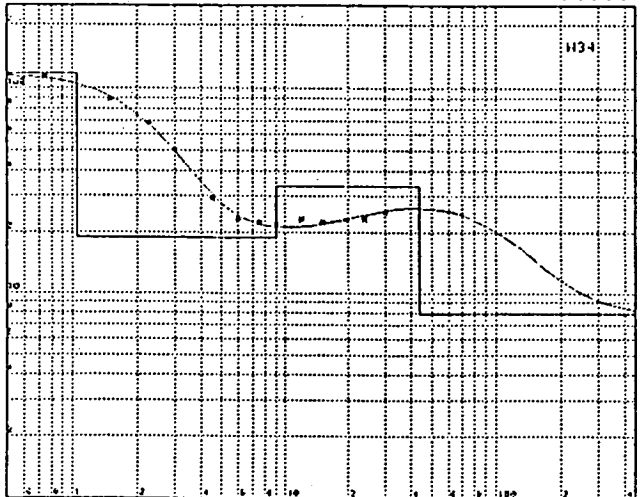
nr.45



GEO-LOGIC
Modelling Ondiepe Geologie
DATUM:01-08-1988 NOEL: 0

Pap: BLAD: 31-C COOPD 4610000
Bult: MWT0 (VAR) 10,0000
APPARATUUR: ASEN SAS 3008

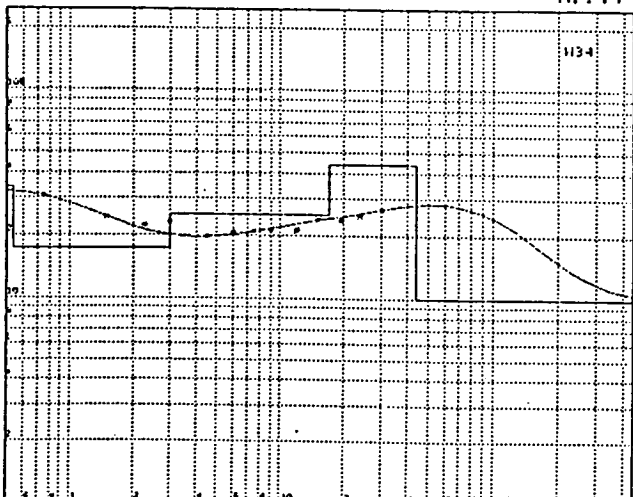
nr.46



GEO-LOGIC
Modelling Ondiepe Geologie
DATUM:01-08-1988 NOEL: 0

Pap: BLAD: 31-C COOPD 4610000
Bult: MWT0 (VAR) 10,0000
APPARATUUR: ASEN SAS 3008

nr.47

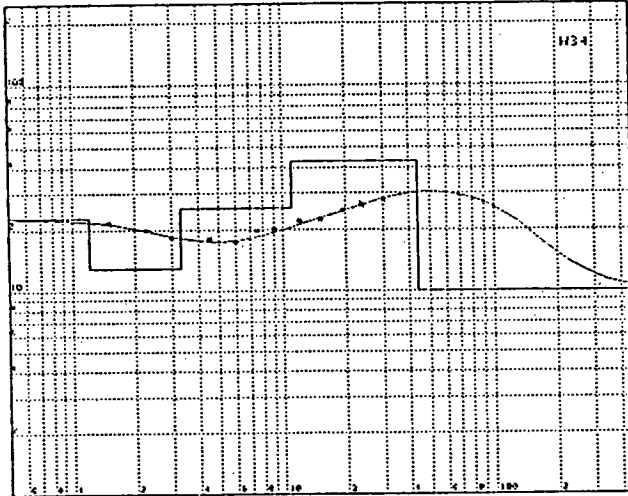


GEO-LOGIC
Afdeling Ondiepe Geologie
DATUM: 01-08-1958 NOEL: 0

Pap: BLAD: 31-C
Bijl: m:0
APPARATUUR: ASEM SAS 300B

COORD 4510000
(YAK) 1070000

nr.48

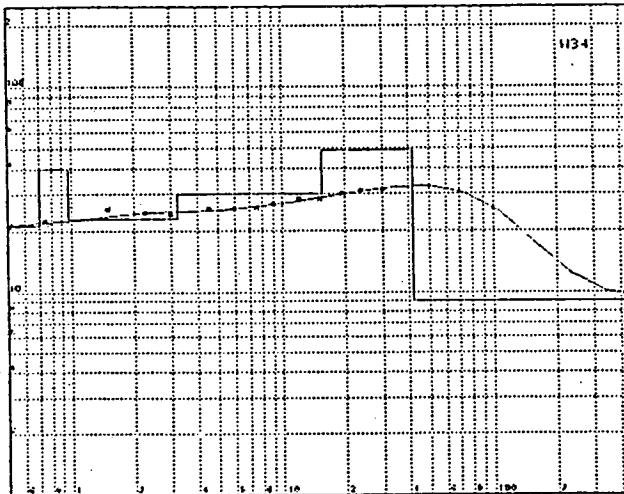


GEO-LOGIC
Afdeling Ondiepe Geologie
DATUM: 01-08-1958 NOEL: 0

Pap: BLAD: 31-C
Bijl: m:0
APPARATUUR: ASEM SAS 300B

COORD 4510000
(YAK) 1070000

nr.50

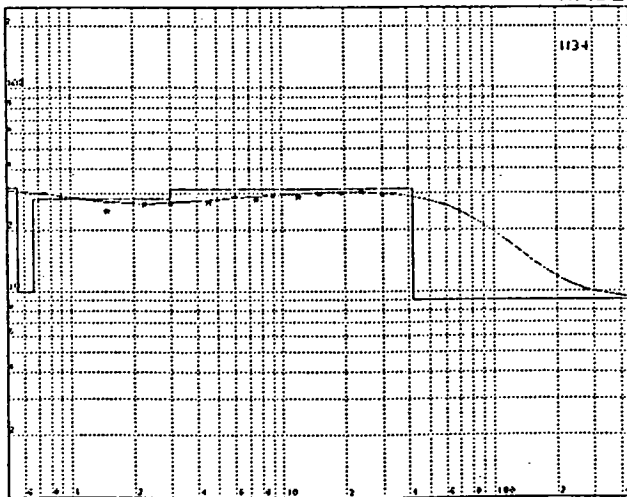


GEO-LOGIC
Afdeling Ondiepe Geologie
DATUM: 01-08-1958 NOEL: 0

Pap: BLAD: 31-C
Bijl: m:0
APPARATUUR: ASEM SAS 300B

COORD 4510000
(YAK) 1070000

nr.52

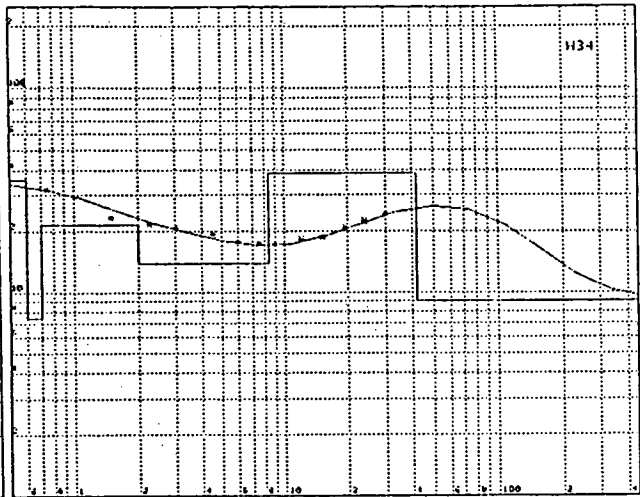


GEO-LOGIC
Afdeling Ondiepe Geologie
DATUM: 01-08-1958 NOEL: 0

Pap: BLAD: 31-C
Bijl: m:0
APPARATUUR: ASEM SAS 300B

COORD 4510000
(YAK) 1070000

nr.49

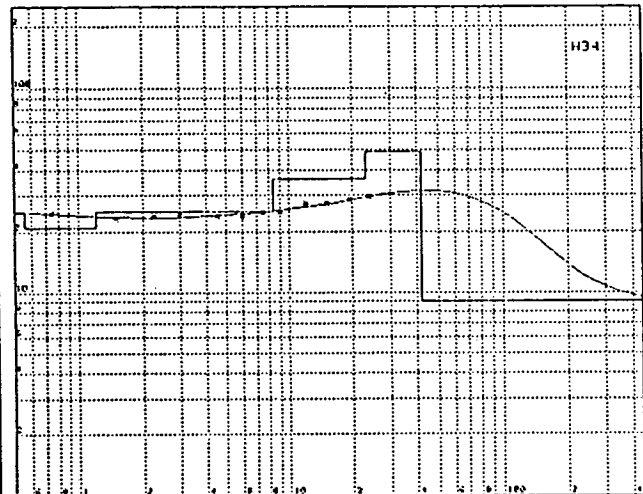


GEO-LOGIC
Afdeling Ondiepe Geologie
DATUM: 01-08-1958 NOEL: 0

Pap: BLAD: 31-C
Bijl: m:0
APPARATUUR: ASEM SAS 300B

COORD 4510000
(YAK) 1070000

nr.51

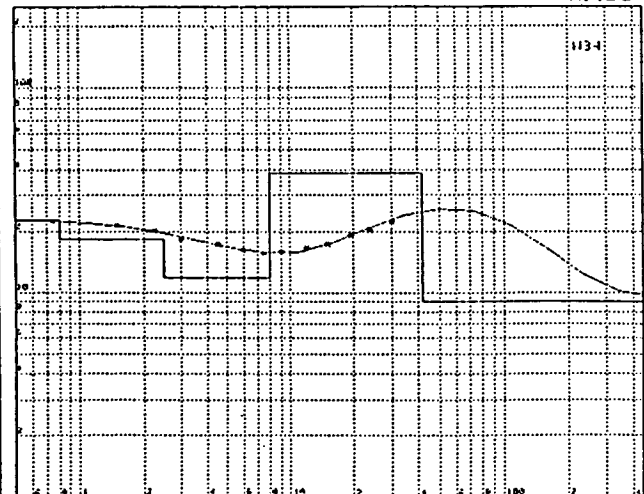


GEO-LOGIC
Afdeling Ondiepe Geologie
DATUM: 01-08-1958 NOEL: 0

Pap: BLAD: 31-C
Bijl: m:0
APPARATUUR: ASEM SAS 300B

COORD 4510000
(YAK) 1070000

nr.53



BIJLAGE 9

Hydrogeologische profielen